
43
4-8A
12B
12A
12
10
80
16-30
34
34/01
8/07
8/06
8/01
8/02
8/03
8/04
8/05
82-84
84A
86
40
Postweg
Ringlaan
A
A
berm
rijbaan
berm en/of watergang
+4.50 N.A.P.
berm
rijbaan
berm en/of watergang
5.50 m
+4.50 N.A.P.

Principe profiel A - Bestaande situatie
Schaal 1:50

Principe profiel A - Nieuwe situatie
Schaal 1:50


Rudolphlaan
Rudolphlaan
B
B
77-79
61
berm en/of watergang
rijbaan
berm
voetpad
berm
+4.50 N.A.P.
berm en/of watergang
rijbaan
voetpad
berm
5.50
1.80
+4.50 N.A.P.

Principe profiel B - Bestaande situatie
Schaal 1:50

Principe profiel B - Nieuwe situatie
Schaal 1:50


78
76
72
70
55
55A
berm en/of watergang
bermbeton
rijbaan
berm
voetpad
berm en/of watergang
+4.50 N.A.P.
berm en/of watergang
berm
5.50
voetpad
1.80
berm en/of watergang
+4.50 N.A.P.

Principe profiel C - Bestaande situatie
Schaal 1:50

Principe profiel C - Nieuwe situatie
Schaal 1:50


berm en/of watergang
rijbaan
5.50
berm
fietspad
3.00
berm en/of watergang
+4.50 N.A.P.
66
64
2/01
Ringlaan

Principe profiel D - Nieuwe situatie
Schaal 1:50

Legenda

▭	Projectgrens	▨	Asfalt (fietspad)
▭	Opsluitband 100x200 mm	▨	Betontegels (voetpad)
▭	Opsluitband 120x250 mm	▨	Betontegels (inrit)
▭	Opsluitband 200x250 mm	▨	Betonstraatstenen keiformaat keperverband donkergrijs (rijben en/of fietspad)
▭	Geleideband 50/200x250 mm	▨	Betonstraatstenen keiformaat keperverband grijs (plateau en/of drempel)
▭	RWS-band 115/220x160 mm	▨	Betonstraatstenen keiformaat, halfsteensverband grijs
▭	Verloopband	▨	Betonstraatstenen keiformaat, halfsteensverband wit
▨	Drempel talud	▨	Bermbeton
▨	Berm	▨	Inrit herstraten met bestaand materiaal
●	Nieuwe boom		

De Glind
Reconstructie Postweg
Voorlopig ontwerp - Presentatietekening

gemeente Barneveld
Realisatie

Getekend	KvH	Datum	08-09-2025
Schaal	1 : 200	Formaat	A0
Tekeningnummer	**CIV_######_VO_20**	Status	**concept**
Filenaam	CIV_123456_VO_20_Postweg ontwerp_C6_2025-09-08.dwg	Versie	**blad 1 van 1**